

BOSNA I HERCEGOVINA
Federacija Bosne i Hercegovine
TUZLANSKI KANTON
Kantonalna uprava civilne zaštite

Broj:18/1-44-003365-1/14
Tuzla, 20.01.2015. godine

INFORMACIJA

o ostvarenim rezultatima deminiranja i uništavanja neeksplozivnih ubojitih sredstava na području Tuzlanskog kantona u 2014. godini

I U V O D

Zakonom o zaštiti ljudi i materijalnih dobara od prirodnih i drugih nesreća („Službene novine Federacije BiH“, broj: 39/03, 22/06 i 43/10) u članu 48. propisano je da je: zaštita od neeksplozivnih ubojitih sredstava, kao jedna od 15 mjera zaštite i spašavanja.

Članom 86. navedenog Zakona precizirano je na šta se odnosi navedena odredba:

1. Zaštita od neeksplozivnih ubojitih sredstava (u daljnjem tekstu: NUS-a) je mjera koja se sastoji u pronalaganju, otkrivanju, označavanju, iskopavanju, prenošenju, utovaru, prevoženju, istovaru, privremenom skladištenju, deaktiviranju i uništavanju NUS-a, na svim područjima na kojima se nalaze ta sredstva.

2. Poslove koji se odnose na problematiku uklanjanja mina i NUS-a, vrše jedinice civilne zaštite za uklanjanje mina i NUS-a (u daljnjem tekstu: timovi za deminiranje) na način regulisan Zakonom o deminiranju u Bosni i Hercegovini ("Službeni glasnik BiH", broj 5/02) i Standardom za uklanjanje mina i NUS-a u Bosni i Hercegovini i Standardnim operativnim procedurama uklanjanja i uništavanja NUS-a, koje donosi direktor Federalne uprave.

3. Mjere zaštite od NUS-a, iz stava 1. ovog člana, ne odnose se na sledeća sredstva:

- neeksplozivne diverzantsko-terorističke naprave koje su predmetom krivičnih djela ili prekršaja i spadaju u isključivu nadležnost organa unutarnjih poslova;
- potrebe Oružanih snaga BiH u postupku uklanjanja i uništavanja upotrijebljenih, a neeksplozivnih ubojitih sredstava za vrijeme i poslije obuke i vježbi njegovih pripadnika, kao i NUS-a kojem je istekao rok upotrebe ili je nepouzdan pa ga treba uništiti;
- otpadne tvari u proizvodnji naoružanja i vojne opreme privrednih društava koja se bave tim poslom.

Također je u članu 199. stav 2. propisano:

„Za vršenje koordinacije poslova u oblasti deminiranja i uklanjanja NUS-a u kantonima i općinama nadležni su organi uprave za civilnu zaštitu i općinske službe civilne zaštite“.

U skladu sa nevedenim zakonskim obavezama, Kantonalna uprava civilne zaštite je vršila koordinaciju poslova u oblasti deminiranja i uklanjanja NUS-a na području Tuzlanskog kantona.

Polazna osnova za realizaciju zadataka iz oblasti deminiranja bila je Lista prioriteta deminiranja na području Tuzlanskog kantona za 2014. godinu, koju je sačinila Kantonalna uprava civilne zaštite na osnovu općinskih planova za deminiranje sa utvrđenim prioritetima i uz tijesnu saradnju sa Regionalnim uredom BHMACH-a u Tuzli. Saglasnost na ovu Listu dala je Vlada Tuzlanskog kantona na svojoj 16. redovnoj sjednici.

Realizacija zadataka na uklanjanju NUS-a obavljena je na osnovu prijavnice podnesene preko općinskih službi civilne zaštite i MUP-a.

II OSTVARENI REZULTATI DEMINIRANJA NA PODRUJU TK

1. Deminiranje

Teška ekonomska situacija, smanjen interes stranih donatorskih organizacija, te prirodna nepogoda sa najdužim trajanjem i najvećim štetama, su glavni ograničavajući faktori koji su imali uticaj na izvršenje planiranih aktivnosti na polju deminiranja i redukcije sumnjive površine na području TK.

Međutim, i pored svih ovih nedostataka koje su pratile realizaciju projekata koji su našli svoje mjesto na Listi prioriteta za deminiranje na području TK u 2014. godini, može se konstatirati da je ostvaren zadovoljavajući i sveukupan rezultat u količinama, ali ne i po općinama.

Na realizaciji projekata deminiranja, pored timova civilne zaštite i deminerskih timova OS BiH, bilježimo angažman i drugih domaćih i stranih kompanija i organizacija kao što su: HO „Pro Vita”, „Point“ i UG „Demira”.

Posebno treba istaći i da su ove godine po prvi puta realizirani projekti deminiranja terena na kasetnu miniciju i IPA projekti (Land release- vraćanje površine korisnicima) u Gradskoj i Teškom metodom „Ciljano tehničko izvištanje“.

Naime, radi se o primjeni nove metode deminiranja čijom primjenom bi trebalo da se znatno ubrza proces deminiranja i poluče presudni rezultati ka ostvarivanju planiranih ciljeva koji su predviđeni dokumentom „Strategija protuminskog djelovanja BiH za period 2009. – 2019.” čiji je osnovni cilj do 2019. godine potpuno eliminirati sumnjive površine I i II kategorije, a III kategoriju prioriteta „eliminirati” kroz prevenciju zabrane kretanja.

Također, realizirano je nekoliko projekata hitnog karaktera na kojima je zabilježeno pokretanje minskih polja usljed poplava i klizišta.

1.1. Rezultati deminerskog tima civilne zaštite Tuzla „B“

Izvorna zadaća ovoga tima je pregled i izvištanje vitalnih objekata i poljoprivrednog zemljišta, čime se obezbjeđuju uvjeti za održivi povratak izbjeglog i raseljenog stanovništva, na području TK. Međutim, ove godine u realizaciju je uzet IPA Pilot projekat deminiranja na području općine Tešak gdje je uz primjenu nove metode deminiranja „Ciljano tehničko izvištanje“ tretirana površina od oko 1,5 miliona kvadratnih metara.

Tokom deminerske sezone tim CZ Tuzla „B“ bio je angažiran na području slijedećih općina:

Broj	Općina	Lokalitet	Namjena	Met. rada	Površina /m ² /
1.	Kalesija	Vis t 1. polj. površine	Okupljanje i polj. površ.	izvištanje	15.306,55
2.	Kalesija	Kalesija Grad – Olanovica 3	Poljopriv. površine	T I	Obustavljen
3.	Tešak	MSP Tursunovo Brdo-IPA	Okupljanje, putevi, poljopr. i šumske površine	C T I	Cca 1,5 milion
U K U P N O:					15.306,55

Tabela broj 1- Pregled deminiranih projekata u izvedbi tima CZ, po općinama TK u 2014. godini

Kao što se vidi iz tabele okončan je jedan projekat koji je odrađen metodom izvištanja i za njega je izdat validan certifikat. Drugi projekat koji je rađen na području općine Kalesija je prekinut kako bi se sve snage i sredstva usmjerile deminiranje terena na zadatku „MSP Tursunovo Brdo” na području općine Tešak. Naime, radilo se o pilot projektu „Land release“ (vraćanje površine korisnicima) koji je rađen uz primjenu nove metode deminiranja tzv. „Ciljano tehničko izvištanje“.

Ovaj projekat je bio jedan od najvećih i najzahtjevniji od po etka izvo enja deminerskih radova na podru ju FBiH. Ukupno je tretirana površina od **oko 1,5 miliona** metara kvadratnih i tokom radova prona eno je i uništeno 46 komada protiv-pješadijskih mina i 18 komada razli itih neeksplozivnih ubojnih sredstava (ru ne bombe, tromblonske mine, minobaca ke mine i drugo). Pored tima civilne zaštite Tuzla na realizaciji zadataka bili su angažirani i deminerski timovi iz Busova e, Goražda i Žep a, kao i Mašinski i POEK tim. Za ovaj okon ani projekat još nije izdat certifikat tako da tretirana površina nije uvrštena u ukupno ostvareni rezultat u 2014. godini. Ra unaju i period od osnutka, Tim civilne zaštite za deminiranje terena uz pomo Mašinskog, POEK i PLANT tima FUCZ, deminirao je površinu terena od **876.107,17 m²** (nije uzeta deminirana površina sa zadatka MSP Tursunovo Brdo od oko 1,5 miliona m²). Tokom izvo enja operacija deminiranja nije bilo slu ajeva povrije ivanja pripadnika tima.

1.2. Rezultati deminerskih timova Oružanih snaga BiH

Tokom deminerske sezone 2014. timovi OS BiH bili su angažirani na podru ju slijede ih op ina:

R/b	Op ina	Lokalitet	Namjena	Metod rada	Površina /m ² /
1.	Grada ac	Porebrice 6	Poljoprivredne površine	T I	251.490,00
2.	Grada ac	Porebrice 4	Poljoprivredne površine	iš enje	18.773,03
3.	Grada ac	Liporaš e Duge njive	Poljoprivredne površine	T I	125.045,00
4.	Banovi i	MZ Treštenica 2C	Oku nice i polj. površine	T I	88.869,29
5.	Tuzla	VB Kozlovac 1C	Vojni objekti	T I	73.047,00
6.	Tuzla	Kuži i 1. kasetna municija	Polj. površine i šuma	T I	25.434,00
7.	Kalesija	Kazin Tuk –Spre a kanali	Poljoprivredne površine	T I	71.440,00
8.	Kalesija	Kazin Tuk - Spre a	Poljoprivredne površine	T I	103.696,00
9.	Kalesija	Kazin Tuk 1A	Poljoprivredne površine	T I	42.580,00
10.	Kalesija	Kazin Tuk-Spre a nasip 1.	Poljoprivredne površine	T I	119.256,00
11.	Kalesija	Kazin Tuk-Spre a nasip 2.	Poljoprivredne površine	T I	125.307,00
12.	Kalesija	Kazin Tuk-Spre a nasip 3.	Poljoprivredne površine	T I	93.459,00
U K U P N O:					1.138.396,32

Tabela broj 2- Pregled deminiranih projekta u izvedbi timova OSBiH, po op inama TK u 2014. godini

Od po etka izvo enja operacija humanitarnog deminiranja timovi OS BiH su na podru ju Tuzlanskog kantona deminirali površinu od **4.851.067,85 m²**.

1.3. Donatorsko deminiranje

Kao i svih prethodnih godina deminiranje u najvećoj mjeri ovisi od donatorskih sredstava koja se direktno ili preko Me unarodnog fonda za deminiranje i pomo žrtvama od mina (ITF) implementiraju u BiH. Najveći donatori su Vlade SAD, Njema ke, Norveške, Japana i dr.

U narednoj tabeli je dat pregled projekata koji su deminirani na podru ju TK u 2014. godini koriste i ova donatorska sredstva.

R/b	Op ina	Lokacija- Naziv projekta	PM akcija	Izvo a	Ukupno završeno (m ²)
1.	Gra anica	D.Skipovac vodovod	T I	Point	43.917,14
2.	eli	Miladi i-Mekoti i, putni pojas	T I	Demira	40.207,69
3.	Teo ak	orkin Potok-Prapartnica	T I	Demira	37.553,00
4.	Kalesija	Hemlijaši MZ Memi i	iš enje	Point	12.033,50
5.	Tuzla	Kova ica centar – vodovod	T I	Pro Vita	31.937,00
6.	Teo ak	Cesta Priboj-Goduš	iš enje	Pro Vita	3.125,00
7.	Kalesija	Seljublje vodovod	iš enje	Demira	26.228,00

8.	Kalesija	Seljublje ifluk, vodovod	iš enje	Pro Vita	9.997,00
9.	Gra anica	Maleši i Javor	T I	Pro Vita	32.940,00
10.	Lukavac	MZ Sižje-Vidakovo brdo	T I	Dok Ing	55.898,00
U k u p n o :					293.836,33

Tabela broj 3- Pregled projekata deminiranih donatorskim sredstvima

Sufinansirano deminiranje

Za razliku od prethodne godine, u ovoj 2014. u potpunosti je izostao ovaj segment obezbjeivanja finansijskih sredstava koja su upotrebljena za deminiranje. Naime, iako su u ve em broju op ina planirana finansijska sredstva za ove namjene, prirodna nesre a koja je zadesila naš Kanton bila je glavni uzro nik da je ova aktivnost izostala. Jedina deminirana površina koja je ušla u ukupni skor ostvarenih rezultata je projekat u Lukavcu koji nije okon an u 2013. ve je njegova realizacija okon ana u 2014. godinu.

Red. broj	Op ina	Površina (m ²)	Metoda rada	Cijena deminiranja (KM)			
				EU (90%)	Op ina(5%)	T K (5%)	
1.	Lukavac	118.942,40	T I	160.572,20	8.920,65	8.920,65	178.413,50

Tabela broj 4- Pregled projekata deminiranih sufinansiranim sredstvima

1.5. Ukupni rezultati deminiranja

Tokom deminerske sezone 2014. okon ana su 24 projekata, a 2 projekta su prekinuta i bi e nastavljena po etkom naredne deminerske sezone. Uz primjenu klasi nih metoda deminiranja (iš enje i tehni ko izvi anje) ukupno su deminirane slijede e površine:

Metod rada – deminiranja	Broj projekata	Deminirana površina /m ² /
iš enje	6	126.054,53
Tehni ko izvi anje	18	1.440.427,07
U k u p n o	24	1.566.481,60

Tabela broj 5- Broj realiziranih projekta po metodi rada sa ukupno deminiranim površinama

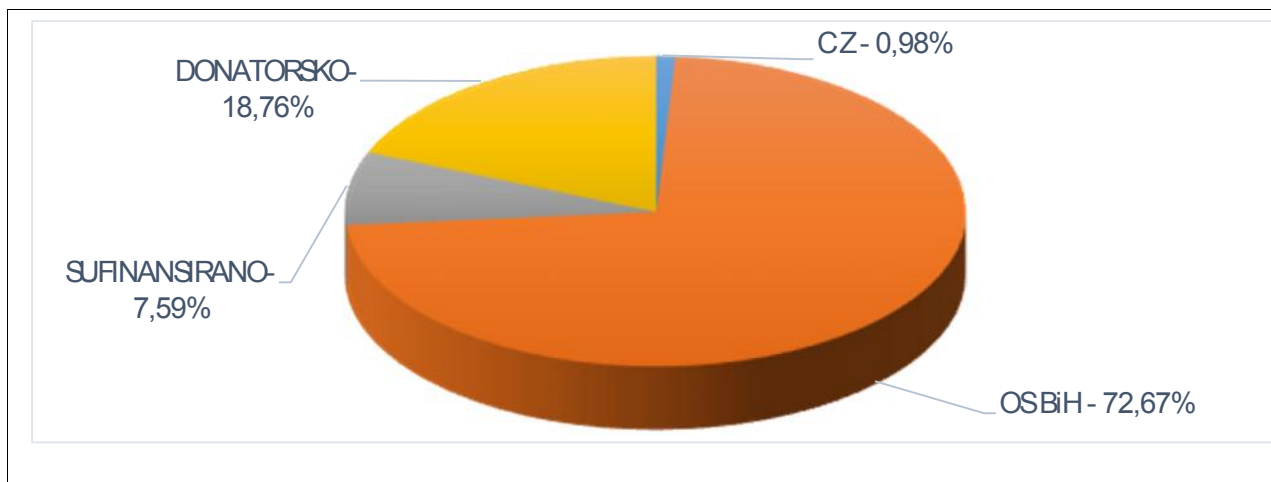
Tokom deminerske sezone u primjenu je kao pilot projekt uvedena nova metoda deminiranja tzv. „Ciljano tehni ko izvi anje”. Primjenom ove metode tretirana su dva projekta u op ini Grada ac i Teo ak. Radi se o površini od oko 2,5 miliona metara kvadratnih za koje još nisu izdati certifikati-uvjerenja. Ra unaju i ostvarene rezultate deminiranje uz primjeni sve tri metode deminiranja (iš enje, tehni ko izvi anje i ciljano tehni ko izvi anje) mo e se konstatirati da je sveukupno deminirana površina od oko 4,0 miliona m².

1.6. U eš e izvo a a radova na deminiranju

U slijede ojoj tabeli i grafikonu dat je procenat u eš a izvo a a-finansijera deminerskih radova u 2014. godini.

Izvo a /finansijer	Broj projekata	Površina /m ² /	Procenat %
FUCZ	1	15.306,55	0,98
OS BiH	12	1.138.396,32	72,67
Sufinansirano	1	118.942,40	7,59
Donatorsko	10	293.836,33	18,76
Ukupno:	24	1.566.481,60	100,00

Tabela broj 6- U eš e izvo a a radova



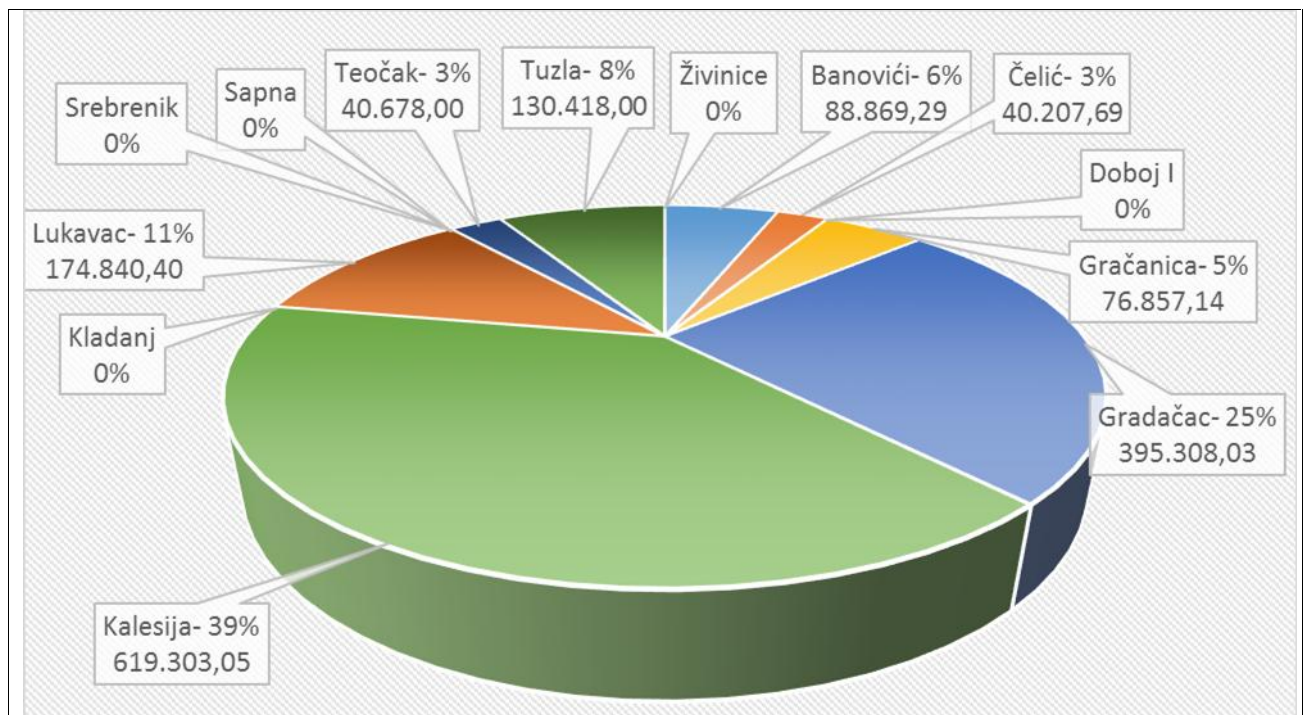
Grafikon broj 1- U eš e izvo a a radova

1.7. Pregled deminiranih površina po op inama

Kada je u pitanju ostvareni rezultat deminiranja po op inama može se konstatirati, da kao i prošlih nekoliko godina, najintenzivniji radovi su bili na području op ine Kalesija i Grada ac.

Pored ova 24 projekata koji su okon anani i za koje su izdati certifikati-uvjerenja o završnoj kvaliteti ura enog deminiranja, u procesu su ostalo 2 projekata od kojih je 1 na samom završetku.

Na slijede em grafikonu je dat ostvareni rezultat deminiranja po op inama u toku 2014. godine.



Grafikon broj 2- Pregled deminiranih površine po op inama TK u 2014. godini
(Ukupno deminirano: 1.566.481,60 m²)

1.8.Sveukupno ostvareni rezultati deminiranja na području TK (1997-2014)

Prema podacima koje zajedni ki evidentiraju Kantonalna uprava i op inske službe civilne zaštite od po etka izvo enja humanitarnog deminiranja do danas deminirana je površina terena od

14.431.906,15 m² (nije uvrštena deminirana površina pilot projekata „Ciljanog tehničkog izvješća od oko 2,5 miliona m²). Ovi podaci se temelje isključivo na izdatim certifikatima o deminiranoj površini koje posjeduju predstavnici iz općina. Međutim, činjenica je da je u prošlosti deminirana nešto veća površina za koju ili nisu izdati ili nisu dostavljeni validni certifikati. Nužno je od BH MAC-a kao jedine relevantne kuće za provođenje operacija deminiranja i izdavanje važećih certifikata za obavljene poslove pokušati doći do cjelovitih podataka.

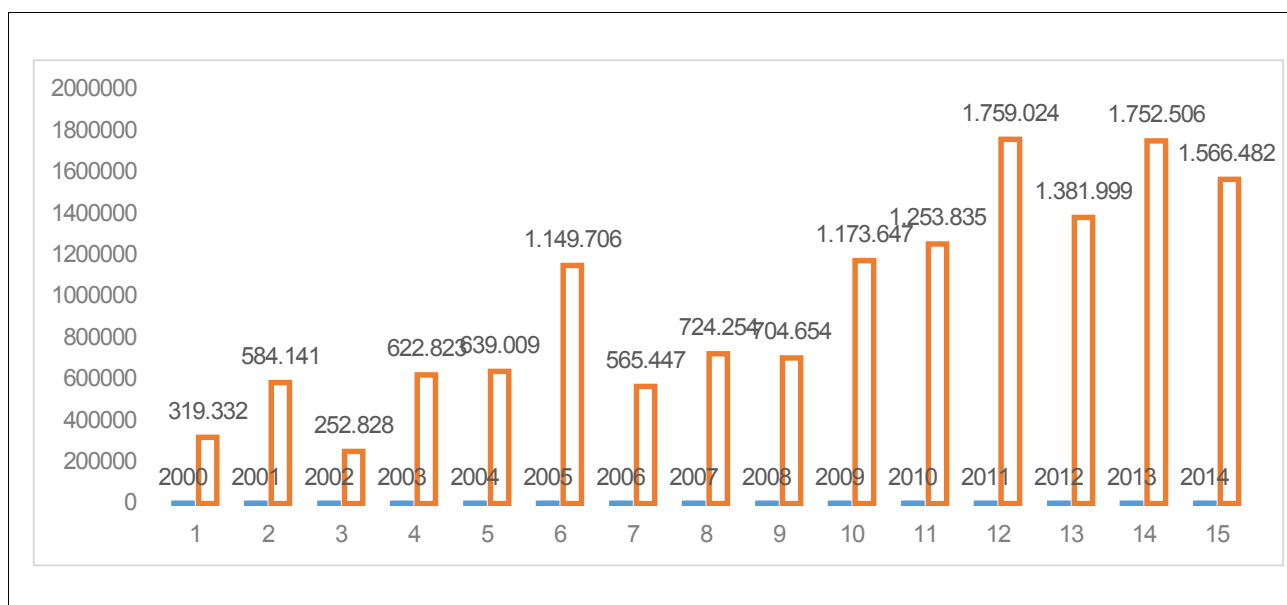
Sukladno dokumentu „Strategija protuminskog djelovanja BiH za period 2009. – 2019.” je osnovni cilj do 2019. godine potpuno eliminirati sumnjive površine I i II kategorije, a III kategoriju prioriteta „eliminirati” kroz prevenciju zabrane kretanja, a uzimajući u obzir do sada deminirane površine i one koje se vode kao sumnjive može se zaključiti da je pred domaćim i stranim organima zadaća nužnog intenziviranja procesa deminiranja i aktivnijeg uključivanja svih subjekata s ciljem realiziranja obaveza iz ove Strategije za koju se već sada može reći da neće biti realizirana u zadatim rokovima.

U narednoj tabeli i grafikoima dat je prikaz ostvarenih rezultata od početka izvođenja operacija humanitarnog deminiranja po godinama i općinama na području Tuzlanskog kantona.

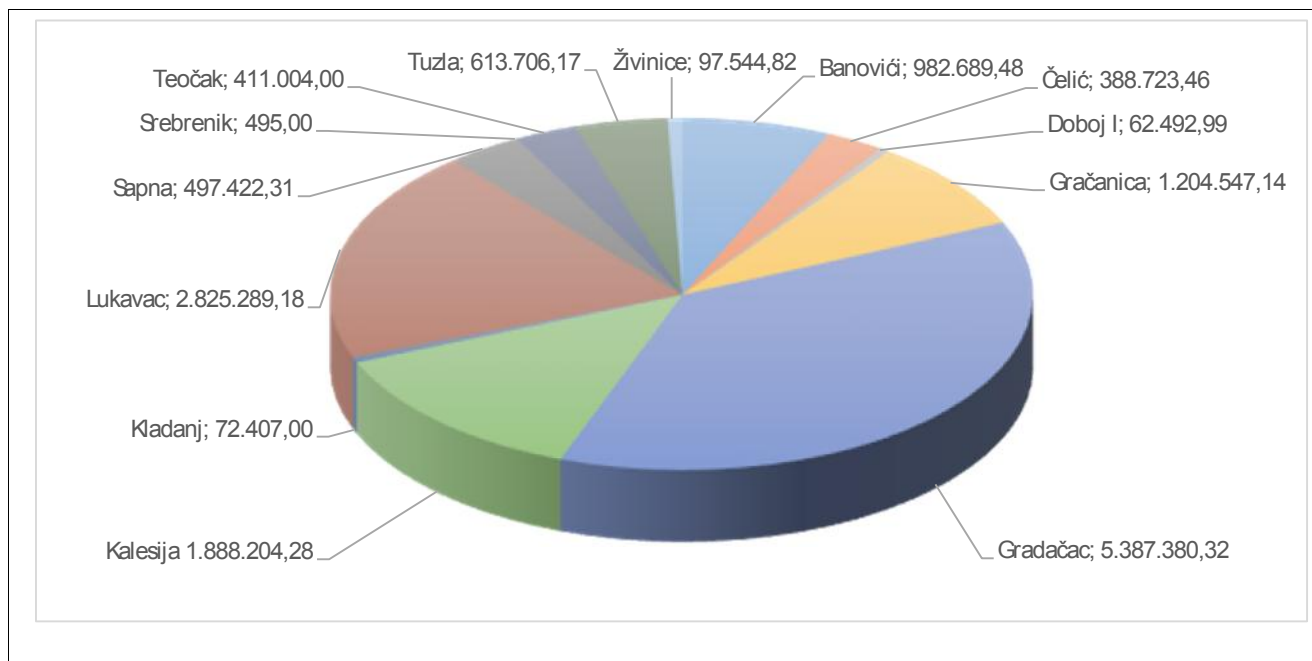
Razlika u deminiranoj površini iskazanoj po godinama i općinama TK od oko 500.000 m² pojavljuje se iz razloga što se po godinama vode deminirane površine za koje nisu izdati certifikati-uvjerenja iz nam nepoznatih razloga.

God.	1997.	1998.	1999.	2000.	2001.	2002.	2003.	2004.
Površ.m ²	5.000	128.546	320.438	319.332	584.141	252.828	622.823	639.009
God.	2005.	2006.	2007.	2008.	2009.	2010.	2011.	2012.
Površ.m ²	1.149.706	565.447	724.254	704.654	1.173.647	1.253.835	1.759.024	1.381.999
God.	2013.	2014.						
Površ.m ²	1.752.506	1.566.482						

Tabela broj 7- Pregled deminiranih površina po godinama na području TK
(Ukupno: 1997.- 2014.godina 14.903.671 m²)



Grafikon broj 3- Pregled deminiranih površina po godinama na području TK (Ukupno: 14.903.671 m²)



Grafikon boj 4- Pregled deminiranih površina po općinama na području TK
(Ukupno: 1997.- 2014.godina – **14.431.906,15 m²**)

1.9. Hitno deminiranje

Usljed prirodne nesre, a kao posljedica djelovanja nabujalih rijeka i aktiviranja velikog broja klizišta na području Tuzlanskog kantona konstantno je bila prisutna opasnost od pomijeranja minskih polja, donošenja i izbacivanja na površinu zaostalih neeksploziviranih ubojitih sredstava (NUS) kao i pomijeranja i uništavanja minskih oznaka kao jedinog upozorenja na zaostale mine.

Vode i se činjenicom da je na velikoj površini bilo plavljanje i klizanje terena, a koja se vodi kao opasna na zaostale mine i NUS, odmah po proglašenju stanja prirodne nesre od poplava i klizišta Kantonalni štab civilne zaštite je izdao Preporuku Regionalnom uredu BHMAC-a iz Tuzle da u saradnji sa Kantonalnom upravom civilne zaštite se stavi svim Općinskim štabovima civilne zaštite, Ministarstvu saobraćaja odnosno Direkcijama za puteve i samim poduzećima koja izvode radove na saniranju putnih komunikacija, a koje se nalaze u područjima koja su registrirana na opasnost od zaostalih mina i neeksploziviranih ubojitih sredstava. Posebno velika opasnost bila je prisutna Tuzla – Ban Brdo (osobito u MZ Seljublje) i Tuzla – Lopare (područje iznad G. Tuzle). S tim u vezi predstavnici Kantonalne uprave CZ i RUBHMAC-a Tuzla su 19.05.2014. sa predstavnikom Ministarstva saobraćaja obišli ove dionice i ukazali na opasne zone na kojima se radovi moraju izvoditi uz povećanu pažnju i tijesnu saradnju sa izvođačima RUBHMAC-a iz Tuzle. Ista opasnost postojala i na području drugih općina na kojima putne komunikacije prolaze kroz registrirana minska polja. Sva uočena i prijavljena zaostala neeksplozivirana ubojita sredstva su po prioritetima uklanjana i uništavana direktnim angažiranjem Tima civilne zaštite za uništavanje NUS-a Tuzla „A“.

Kao rezultat potrebe hitnog deminiranja - pretraživanja rizičnih zona uz putne komunikacije i druge vitalne objekte na području Tuzlanskog kantona u vremenu od nastanka prirodne nesre obavljani su deminerski radovi na slijedećim lokacijama:

1. Putna komunikacija Tuzla – Ban Brdo – Bijeljina u mjestu Seljublje u izvedbi deminerske kompanije “Stop mines”,
2. Seljublje put u izvedbi deminerske kompanije “Stop mines”,
3. Izvorište vode Rožajska Rijeka-vodovod u Sapni u izvedbi deminerske kompanije “Pazi mine”,
4. Han Eli – klizište u Sapni u izvedbi deminerske kompanije “Pazi mine”.

Svi radovi su izvođeni uz stalnu kontrolu inspektora Regionalnog ureda BHMAC-a iz Tuzle.

1.10. Deminiranje na IPA projektima („Ciljano tehničko izvištanje“)

Sredinom tekuće 2014. godine na području BiH je započela realizacija aktivnosti u sklopu implementacije IPA 2011 "Land Release" projekta, koji su finansijski podržani od strane Delegacije Evropske unije u Bosni i Hercegovini.

Dva takva pilot projekta su realizirana na području TK i to u općinama Gradac i Teokak. Izvođači deminerskih radova na ovim projektima bili su pripadnici deminerske kompanije „Demira“ i Federalna uprava civilne zaštite sa deminerskim timovima iz Goražda, Busovača, Žepča i Tuzle. Regionalni ured BHMCA-a iz Tuzle je sa svojim kadrovima davao podršku i bio zadužen za praćenje realizacije projekta. Prema njihovom mišljenju, „land release“ projekti imaju smisla i predstavlja korak naprijed za izvištanje i ištanje minskih površina u BiH jer su isti „najsigurniji način za ištanje površina od mina i ESZR u najkraćem vremenu i uz najprikladnije troškove“. Za ova dva realizirana projekta još uvijek nisu izdati certifikati, ali se očekuje da tretirana površina bude oko 2,5 miliona metara kvadratnih.

1.11. Obilježavanje minskih polja

Pored trajnog i polutrajnog obilježavanja sumnjivih površina u sklopu projekata koji su bili predmet izvođenja deminerskih radova, okončan je jedan veliki projekt obilježavanja sumnjivih površina na području općina Sapna i Teokak. Radove je izvodila kompanija „Posavina bez mina“.

Kao i ranijih godina, svakodnevno se vrši hitno obilježavanje rizičnih površina koje su izvodili predstavnici RU BHMCA-a i pripadnici tima civilne zaštite za deminiranje i uklanjanje NUS-a.

2. Uništavanje neeksplozivnih ubojitih sredstava

Tokom 2014. godine pripadnici „A“ tima civilne zaštite, kao jedine organizirane grupe osposobljene i opremljene za izvođenje poslova preuzimanja, prevoženja, privremenog skladištenja i uništavanja NUS-a, odradili su 344 zadatka koji su se odnosili na iskopavanje, preuzimanje, prevoženje, privremeno skladištenje i oko 150 zadatka uništavanja istog.

U slijedećoj tabeli je dat pregled neutralisanog NUS-a po vrsti i količini.

Naziv sredstva	Jedinica mjere	Ukupno
Municija manjeg kalibra	Kom	12.125
Municija većeg kalibra	Kom	60
Ručne bombe - razne	Kom	503
Projektili - razni	Kom	102
Pješadijske mine	Kom	135
Tenkovske mine	Kom	12
Tromblonske mine	Kom	147
"Osa", „Zolja", "Munja"	Kom	15
Upaljači – razni	Kom	29
Avio bombe	Kom	0
Kasetne bombe-zvonici	kom.	0
Ostalo (okviri, kاپisle)	Kom	109
UKUPNO	Kom	13.237

Naziv sredstva	Jedinica mjere	UKUPNO
Eksplzivni – razni	Kg	8,54
Pirotehnička sredstva (petarde)	kom.	6.077

Tabela 4: Pregled uništenog NUS-a po vrsti i količini

3. Nesre e od mina i NUS-a

Prema zvani nim podacima BHMACH-a, u periodu od 1996. do kraja 2014. godine, u BiH je od mina stradalo 1.806 stanovnika.

Tokom 2014. godine, i pored svih preduzetih mjera upozoravanja na minsku opasnost na podru ju TK se dogodila jedna minska nesre a (Kalesija) u kojoj je jedna osoba smrtno stradala, a jedna teško ranjena i jedan minoincident (Tuzla) u kojem je stradali nekoliko ovaca.

Prema podacima sa kojima raspolaže Kantonalna uprava civilne zaštite Tuzla, od potpisivanja Dejtonskog sporazuma, dogodilo se preko 200 minskih nesre a, na podru ju svih op ina Tuzlanskog kantona, u kojima je smrtno stradalo 119, a teže i lakše su ranjene 133 osobe.

Sve civilne nesre e desile su se u obilježenim podru jima, te da su naj eš i razlozi koji dovode do nesre a, nepoštivanje minskih upozorenja i svjestan ulazak u sumnjiva podru ja zbog lova ili sje e šume.

III ZAKLJU NA RAZMATRANJA

Na osnovu rezultata ostvarenih na poslovima deminiranja u toku 2014. godine može se zaklju iti slijede e:

1. Na podru ju Tuzlanskog kantona u deminerskim akcijama koje su vo ene poslije rata ukupno je deminirana površina terena od 14.431.906 m².

U toku 2014. godine deminirana je površina od 1.566.482 m².

Posebno treba ista i da u ovaj ukupni iznos nije uklju ena deminirana površina od oko 2,5 miliona metara kvadratnih koja je realizirana kroz pilot projekte „Lend Release“ (vra anje zemljišta korisnicima) koji su ra eni novom metodom deminiranja tzv. „Ciljano tehni ko izvi anje“. Nakon dobijanja certifikata i ove površine e biti uvrštene u ukupan iznos što e predstavljati znatno ve i iznos sveukupno deminirane površine na podru ju Tuzlanskog kantona.

2. Prilikom odabira i utvr ivanja prioriteta deminiranja prednost su imali projekti kojima su stvarani uvjeti za povratak izbjeglog i raseljenog stanovništva i život u sigurnom okruženju kao i deminiranju poljoprivrednih površina.

3. Na podru ju Tuzlanskog kantona još uvijek se kao sumnjiva površina vodi oko 90. miliona m² ili 3,2% od ukupne površine kantona.

4. Tokom 2014. godine prvi puta su u primjeni nove metode deminiranja koje se odnose na deminiranje terena sa zaostalom kasetnom municijom i primjena nove metode deminiranja na pilot projektima tzv. „Ciljano tehni ko izvi anje“.

5. Posljedice prirodne nesre e izazvane poplavama i klizištima ukazale su na potrebu spremnosti brzog djelovanja svih aktera koji su zaduženi za problematiku mina i minskih polja.

6. Pove an broj prijava zaostalog NUS-a i MES-a nedvojbeno govori da još uvijek kod našeg obi nog ovjeka ima veliki broj ovih sredstava. Zahvaljuju i djelovanju tima civilne zaštite Tuzla „A“ sva ova sredstva su na vrijeme i bezbjedno preuzeta, prevezena i uništena.

7. Kod odabira prioriternih zadataka za deminiranje koji su našli svoje mjesto na Listi prioriteta za 2015. godini posebno je vo eno ra una o posljedicama koje su izazvane prirodnom nesre om.

DIREKTOR

Mr. sc. Zdenko Tadi